

LEGENDA

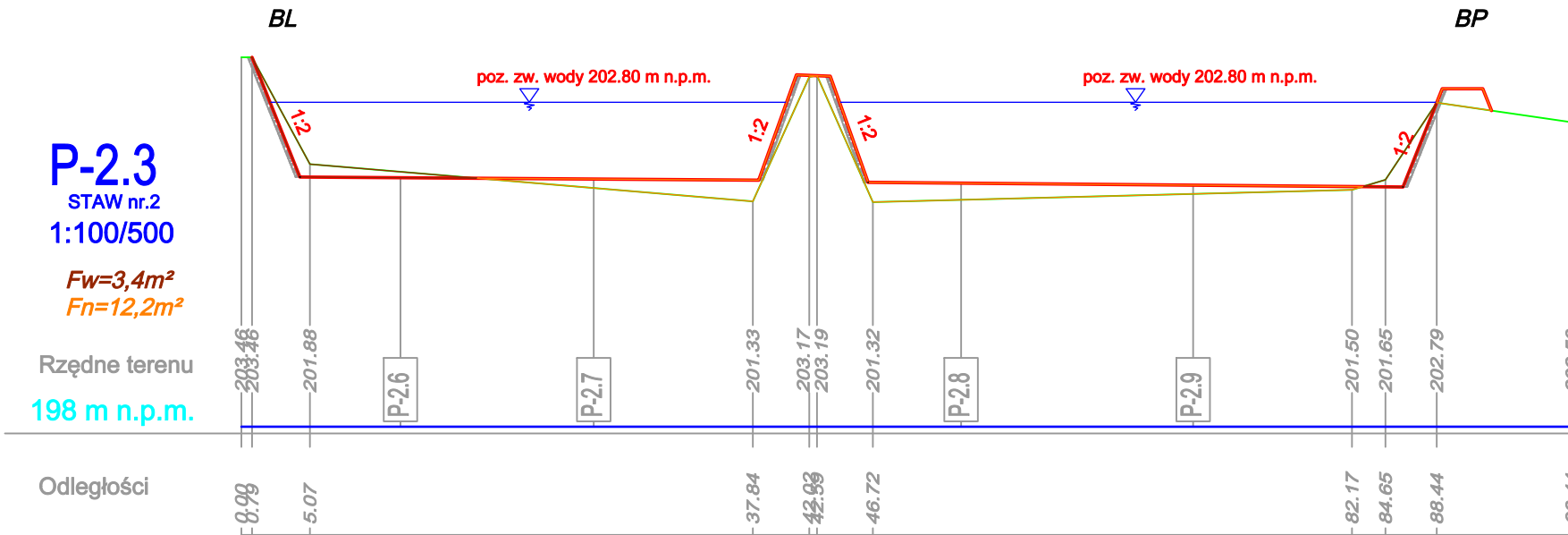
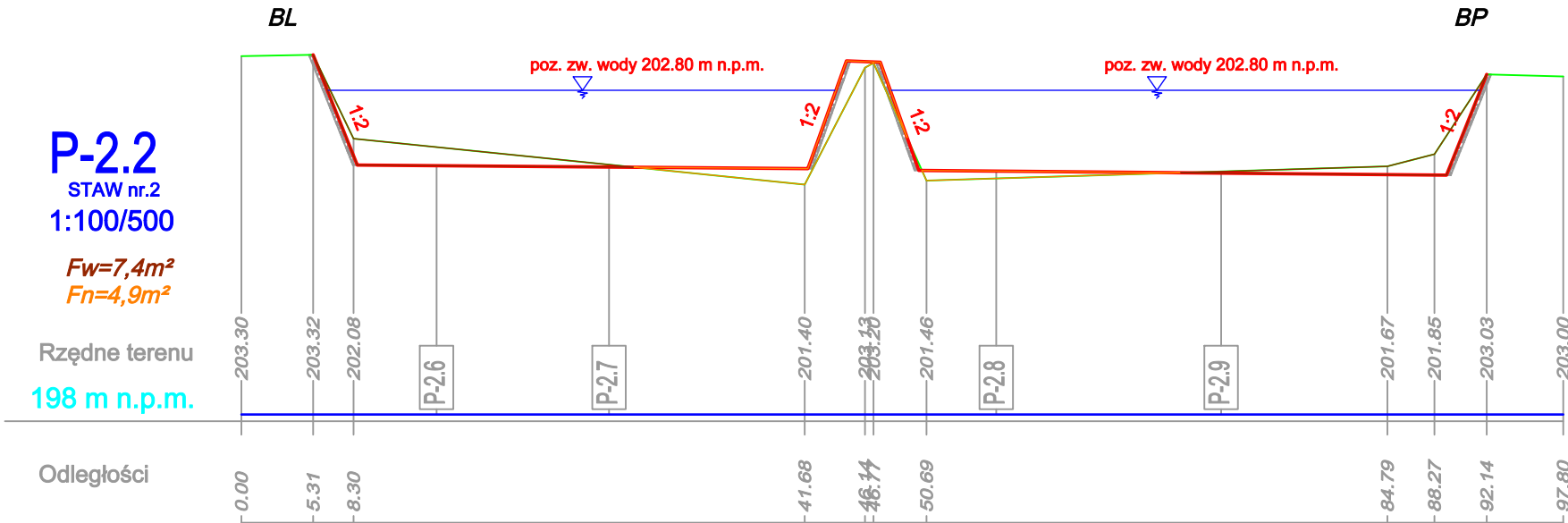
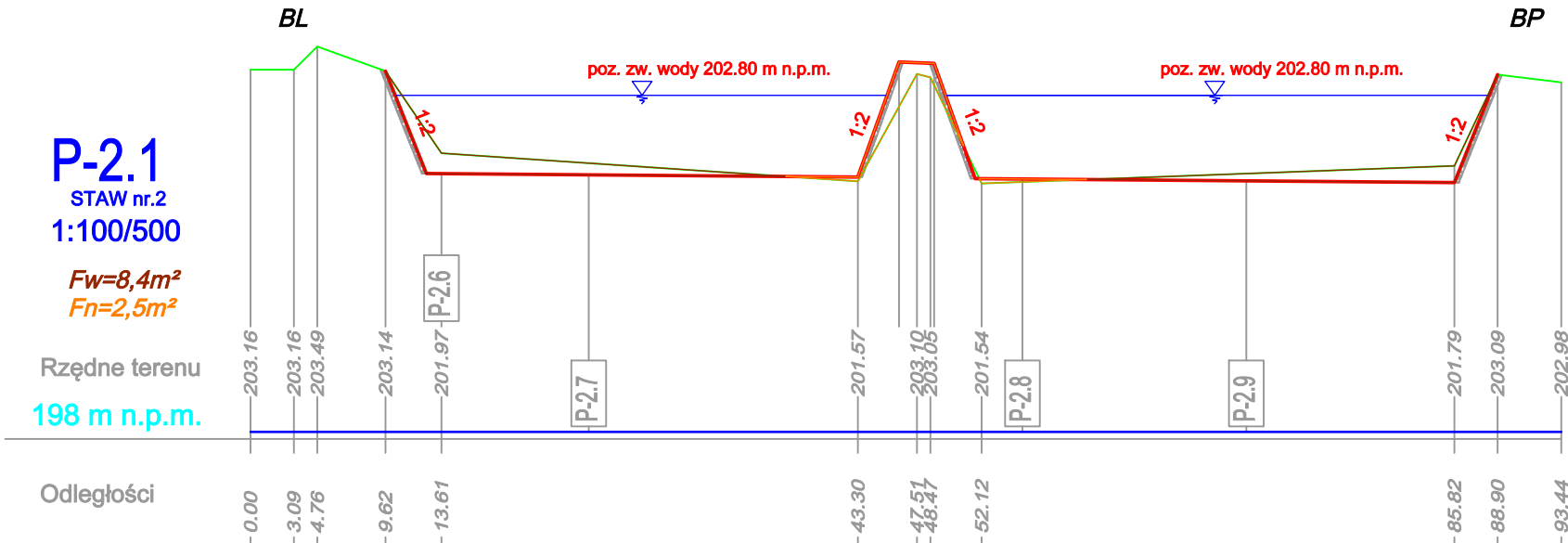
Fn - powierzchnia nasypu

Fw - powierzchnia wykopu

BL - brzeg lewy

BP - brzeg prawy

- umocnienia brzegu  
narzutem kamiennym o gr.  
30 cm



0	07.2023 r.	Wydanie pierwotne rysunku.	
Nr rew.	Data	Opis zmian	
Inwestor: <b>GMINA WOJNICZ</b> ul. Rynek 1 32-830 Wojnicz			
Biuro projektowe: <b>MGBI Barbara Iskra</b> Strumiany 190 32-002 Węgrzce Wielkie			
Inwestycja: <b>"Zagospodarowanie terenu parku miejskiego w Wojniczu"</b>			
Imię i nazwisko		Nr uprawnień	Podpis
Opracowali:			
mgr inż. Barbara Iskra		MAP/0182/PWOK/04	
mgr inż. Dominika Kosek		-	
Nazwa rysunku: Przekroje poprzeczne stawu nr 2 - arkusz 1 (P-2.1 - P-2.3)			
Stadium: <b>OWP</b>		Branża: hydrotechniczna	Nr rysunku: <b>OWP-H-13</b>
Skala: 1:100/500	Data: 07.2023 r.	Format: A3	Str: